KANTON NIDWALDEN

Karte Nr. 21: Massnahmen Langsamverkehr: Erhöhung der Verkehrssicherheit (LV1)

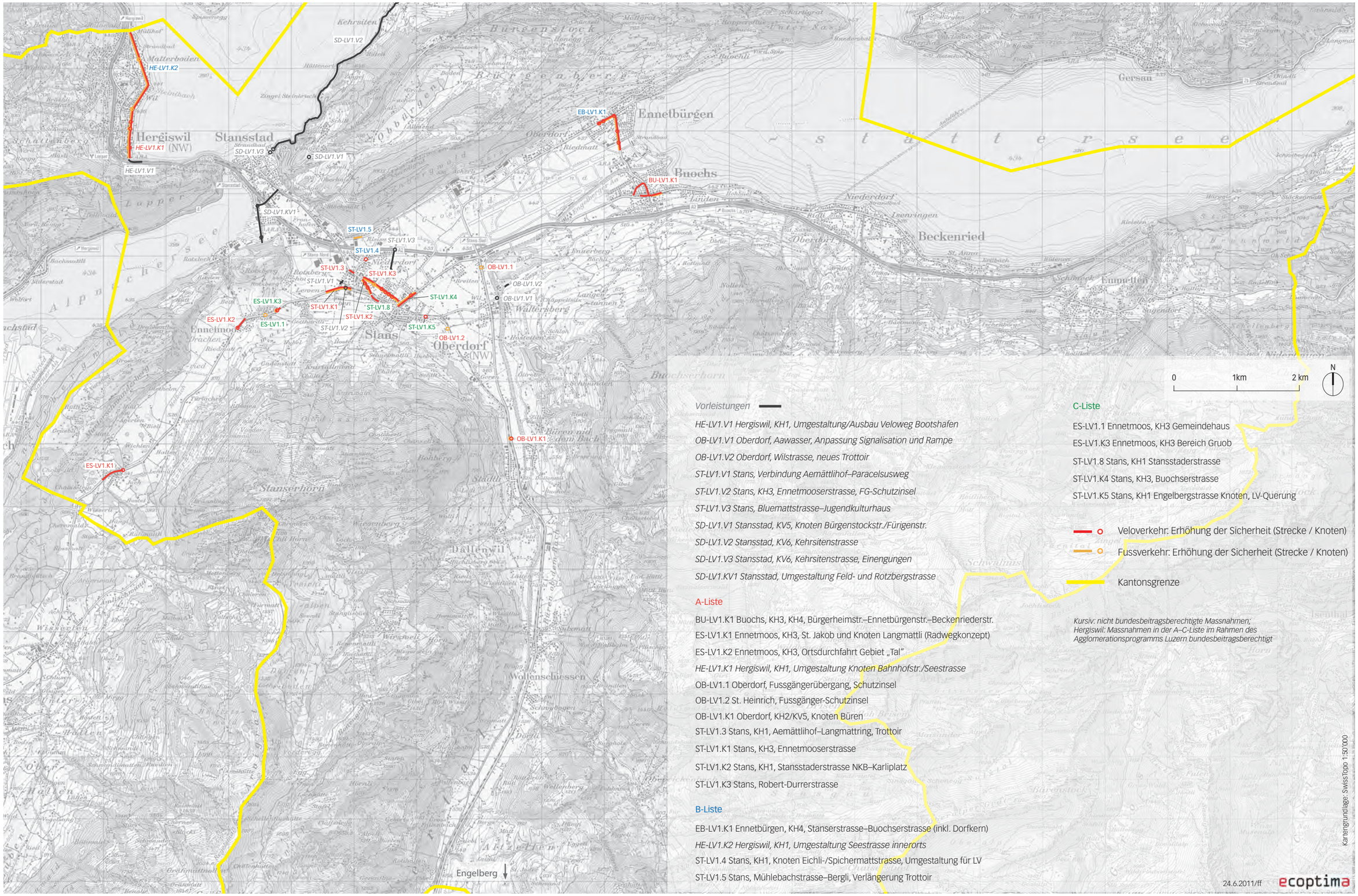

KANTON NIDWALDEN

Karte Nr. 22: Massnahmen Langsamverkehr: Neue Netzelemente (LV2)

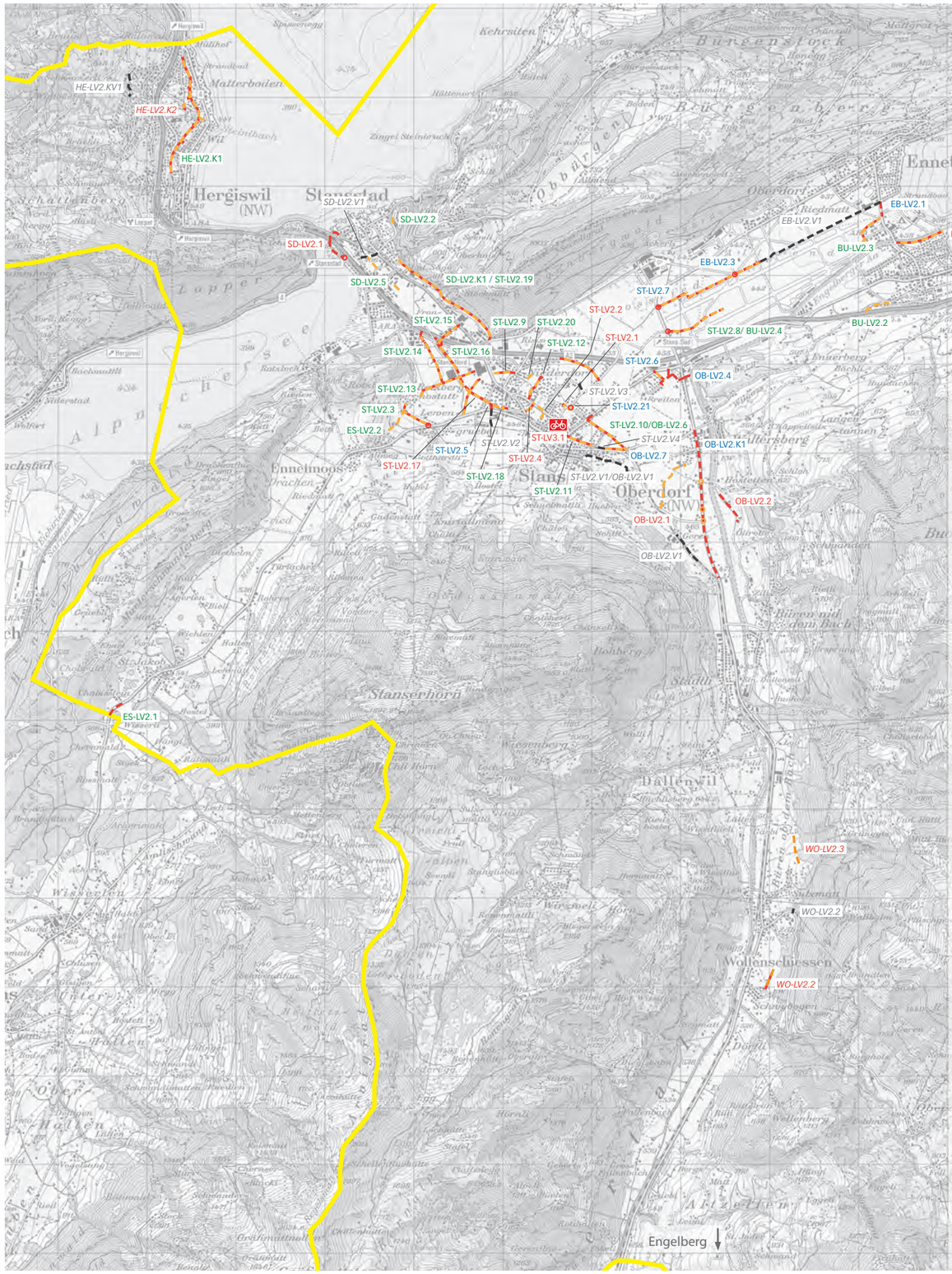

Kursiv: nicht bundesbeitragsberechtigte Massnahmen; Hergiswil: Massnahmen in der A–G-Liste im Rahmen des Agglomerationsprogramms Luzern bundesbeitragsberechtigt
** Eigenleistung*

0 1km 2 km N

Vorleistungen

EM-LV2.V1 Emmetten, KH3, Trottoir Schöneck
EM-LV2.KV1 Emmetten, KH3, Trottoir Rütenenbach
EB-LV2.V1 Ennetbürgen, Fuss-/Veloweg Scheidgraben
HE-LV2.KV1 Hergiswil, Fussweg/Streckensanierung Sonnenbergstrasse
OB-LV2.V1 Oberdorf, Fuss-/Veloweg Stans–Dallenwil
ST-LV2.V1 Stans, Fuss-/Veloweg Stans–Dallenwil Schmiedg.–St. Heinrich
ST-LV2.V2 Stans, Fussweg Ennetmooserstr.–Wirzboden
ST-LV2.V3 Stans, Fussweg Tottikonstr.–Bleumattstr.
ST-LV2.V4 Stans Fuss-/Veloweg Wilrank–Lehli
SD-LV2.V1 Stansstad, Fussweg Kreisel Schürmatt–Bahnhof
WO-LV2.2 Wolfenschiessen, Fuss-/Veloweg Humligen

A-Liste

BU-LV2.1 Buochs, Fuss-/Veloweg E'Aa/Allmend
EM-LV2.1 Emmetten, KH3, Fussweg Rietliweg–Blattstrasse
EM-LV2.2 Emmetten, Fussweg Schule bis Gumprecht
*HE-LV2.K2 Hergiswil, Fuss-/Veloweg Allmendli**
OB-LV2.1 Oberdorf, Ausbau Fussweg (Schulwegsicherung)
OB-LV2.2 Oberdorf, Sicherung Wegrecht, minimaler Ausbau für Velos
ST-LV2.1 Stans, Fuss-/Veloweg Anschluss Büntistrasse
ST-LV2.2 Stans, Fussweg Robert-Durrerstr.–Turmatt
ST-LV2.4 Stans, Fuss-/Veloweg Robert-Durrerstr.– Stansstaderstr.
ST-LV2.17 Stans, Fuss-/Veloweg Obere Bitzi – Aemättlihof
SD-LV2.1 Stansstad, Veloweg entlang Seerosenstrasse
WO-LV2.1 Wolfenschiessen, Fuss-/Veloweg Widderfeld–Zälgli
WO-LV2.3 Wolfenschiessen, Fussweg Verbindung Sulzmattweg–Ennetacher

B-Liste

BD-LV2.1 Beckenried, KH3, Veloweg/Velostreifen Alte Kt.strasse–Fähre
EB-LV2.1 Ennetbürgen, KH4, Veloweg/Velostreifen
EB-LV2.3 Stans–Buochs, Fuss-/Veloweg Verlängerung Scheidgraben
OB-LV2..K1 Oberdorf, Veloweg entlang KH2 und FG-Übergänge, inkl. Knotenanpassung KH1/KH2
OB-LV2.4 Oberdorf, Ausbau Fuss- in Veloweg Rieden
OB-LV2.7 Oberdorf, Fuss-/Veloweg Wilrank–Stans entlang zb
ST-LV2.5 Stans, Fuss-/Veloweg Paracelsusweg–Ennetmooserstr.
ST-LV2.6 Stans, Fuss-/Veloweg Rieden
ST-LV2.7 Stans, Fuss-/Veloweg Herdernstr. – Grossried
ST-LV2.21 Stans, Knotenumgestaltung Bänkli

C-Liste

BU-LV2.2 Buochs, Neues Trottoir entlang Ennerbergstrasse
BU-LV2.3 Buochs, Fuss-/Veloweg Flurhofstr. – Aumühle
EM-LV2.3 Emmetten, Veloweg Schöneck–Dorf (Kernfahrbahn)
ES-LV2.1 Ennetmoos, KH3, Veloweg St. Jakob–Kerns
ES-LV2.2 Ennetmoos, Fussweg Rotzhalde–Gruobstrasse
HE-LV2.K1 Hergiswil, Umnutzung zb-Trassee zu Fuss-/Veloweg
ST-LV2.3 Stans, Fuss-/Veloweg Ennetmooserstr. – Rotzhalde
ST-LV2.8/BU-LV2.4 Stans–Buochs, Fuss-/Velow.Flurhofstr. – Allmendh.
ST-LV2.9 Stans, Fuss-/Veloweg Spichermatt–Länderpark
ST-LV2.10/OB-LV2.6 Stans–Oberdorf, Fuss-/Veloweg Nussbaumweg
ST-LV2.11 Stans, Fuss-/Veloweg Gross Lehli – Pestalozziweg
ST-LV2.12 Stans, Fuss-/Veloweg Kohlgraben – Robert-Durrerstr.
ST-LV2.13 Stans, Fuss-/Veloweg Bitzi – Galgenried – Rotzring
ST-LV2.14 Stans, Fuss-/Veloweg Galgenried
ST-LV2.15 Stans, Fuss-/Veloweg Fronhofen–Galgenried
ST-LV2.16 Stans, Fuss-/Veloweg Galgenried – Obere Bitzi
ST-LV2.18 Stans, Fuss-/Veloweg Aemättlihof – Langmattring
ST-LV2.19 Stans, Fuss-/Veloweg Mühlebach
ST-LV2.20 Stans, Fussweg Kohlgraben
SD-LV2.2 Stansstad, KV5, Neues Trottoir Bürgenstockstr. (Sommerweg)
SD-LV2.5 Stansstad, Fusswege Feld – Schützenmatte – Schürmatt–Bahnhof
SD-LV2.K1 Stansstad, Fuss-/Veloweg Unter Sagi bis Ober Sagi

Veloverkehr: Neues Netzelement (Strecke / Knoten)
Fussverkehr: Neues Netzelement (Strecke / Knoten)
ST-LV3.1 Velostation Stans (A-Liste)

Kartengrundlage: SwissTopo 1:50'000

24.6.2011/ff ecoptima

Karte Nr. 23: Massnahmen Landschaft
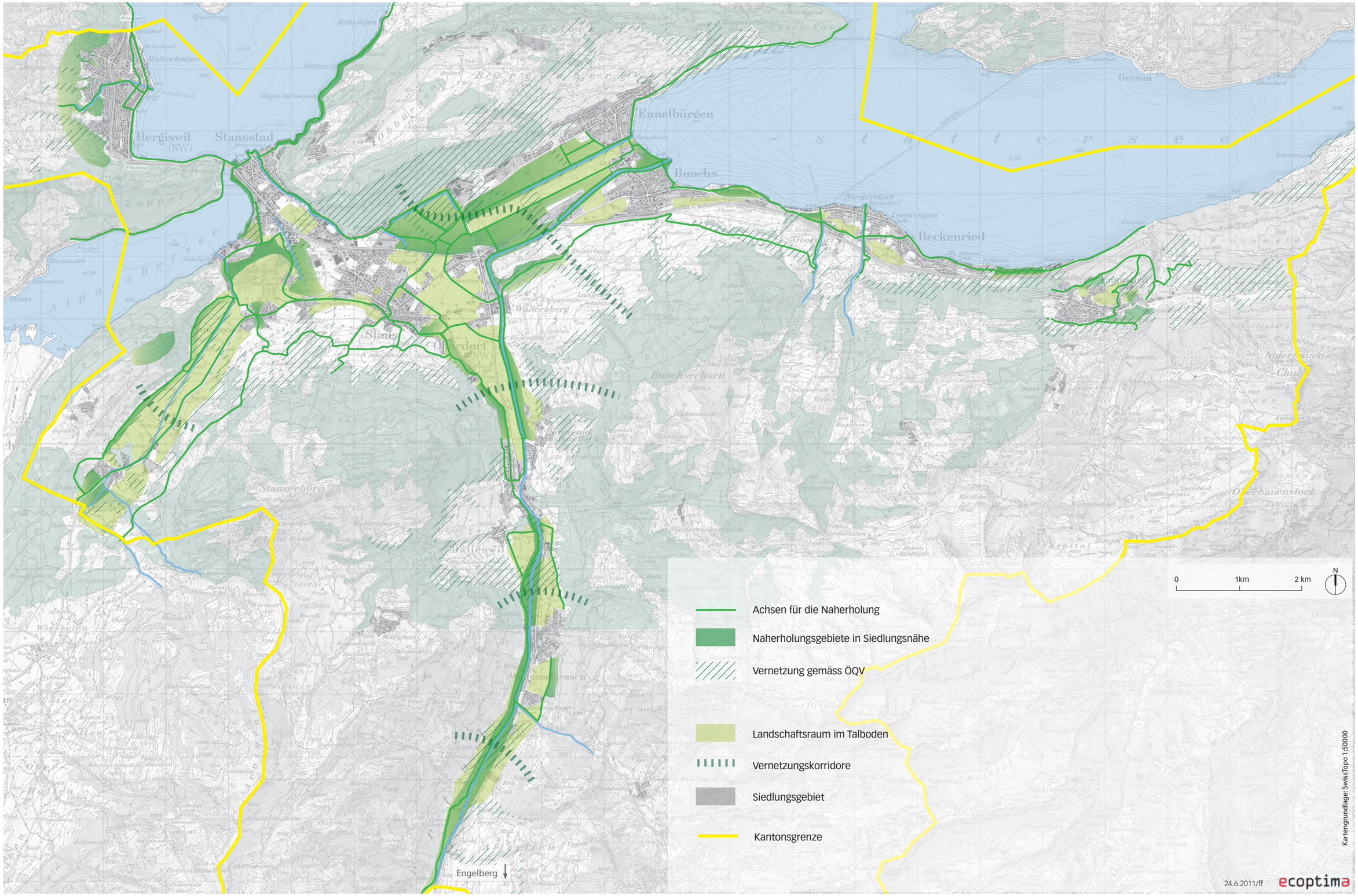
KANTON NIDWALDEN